



**OPENIG**  
Occitanie Pyrénées  
en Intelligence Géomatique

# Rapport d'activités 2019

## Le mot du Président

En 2019, OPenIG a adopté son **projet associatif** au cours d'une Assemblée Générale : cette feuille de route de notre association jusqu'en 2023 s'organise autour de valeurs et de 6 axes ; vous verrez dans ce rapport d'activité que toutes les activités de l'association sont désormais rattachées à l'un de ces axes. A partir de ce projet, une **plaquette** de présentation de l'association a été éditée en fin d'année, puis un petit film suivra en début d'année 2020.

La co-construction de ce projet associatif, qui avait débuté en 2018, a été l'occasion de faire se réunir un grand nombre d'acteurs de l'information géographique en Occitanie, au-delà du cercle de nos adhérents ; si nous avons gagné des adhérents dans l'Ouest de la région, comme vous le lirez plus loin, nous devons poursuivre notre démarche pour répondre toujours mieux aux besoins de nos adhérents, qu'ils soient publics ou privés, en territoire rural ou dans les grandes métropoles.

En début d'année 2019, grâce à un travail très efficace avec la Région, les services de l'État et l'IGN en Région, nous avons élaboré puis signé une convention de partenariat pluriannuelle préfigurant le **Conseil Régional de l'Information Géographique en Occitanie** (CRIG) ; si la création de ce CRIG répond à des recommandations du rapport parlementaire de 2018 sur les données géographiques souveraines, il doit aussi servir à travailler de concert pour élaborer la stratégie régionale de l'information géographique, maximiser les interopérabilités entre les structures existantes (tant pour la gouvernance que pour les aspects techniques) et unir nos forces pour construire les référentiels géographiques dont nos adhérents ont besoin.

Des **groupes de travail** se sont réunis à Carcassonne, Narbonne, Lézignan-Corbières ou Montpellier, sur des sujets aussi variés que l'occupation du sol, les établissements recevant du public, ou le plan de corps de rue simplifié (PCRS) ; sur ce dernier thème, nous avons débuté des réunions d'information départementales dans le Tarn et l'Aveyron, avec nos adhérents TIGEO et SMICA.

Enfin, le grand projet de l'année 2019 a été le début de la **refonte de notre Infrastructure de Données Géographiques** (IDG) et de notre site Internet ; cette action majeure et attendue depuis quelques mois, qui bénéficie d'une aide importante en investissement de la part de la Région, ne pourrait avoir lieu sans l'implication d'un certain nombre d'adhérents, en particulier ceux réunis régulièrement dans le groupe de travail ad hoc.

Apporter davantage de services à nos adhérents, que ce soit via des réunions d'échanges et de formation, des aides de nos experts en géomatique, ou des fournitures de données et de web-services répondant au mieux à vos besoins, voici ce que le Conseil d'Administration et l'équipe d'OPenIG s'efforcent de réaliser chaque année : les pages qui suivent vous donneront un aperçu du travail produit au long de l'année 2019. Je vous en souhaite une bonne lecture.

Bertrand MONTHUBERT

Conseiller régional Occitanie

Président d'OPenIG

## Vie de l'association

L'une des richesses d'OPenIG est son fonctionnement sous la forme associative, qui n'existe ailleurs qu'en région Provence Alpes Côte d'Azur ; dans les autres régions françaises, ce sont des structures publiques qui assurent tout ou partie des missions de l'association. La variété et le mode de gouvernance retenus assurent un équilibre entre les différentes composantes de l'association (privé / public, échelon géographique local / régional...). Le bon fonctionnement de l'association repose sur la participation active et régulière de l'ensemble des adhérents.

En 2019, le **Conseil d'administration** de l'association s'est réuni à 4 reprises (20 février, 11 juin, 26 juin, 15 octobre). Son rôle est, en particulier, de valider les demandes de nouvelles adhésions, d'entériner les choix stratégiques de l'association (dont la gouvernance et les recrutements) et de valider les différents documents qui sont soumis à l'Assemblée Générale annuelle (budget, comptes, rapport d'activité, rapport moral, etc...).

**L'Assemblée Générale** s'est réunie 2 fois en 2019 :

- Le 21 mars à Montpellier avec notamment, l'adoption du projet associatif et le vote du budget prévisionnel 2019 ;
- Le 26 juin à Carcassonne, avec, entre autres, le renouvellement du Conseil d'administration, constitué fin 2019 des membres suivants :

Type organisme	Administrateur élu (26 juin 2019)	Personne
Conseil Régional	Région Occitanie	Bertrand MONTHUBERT
État	Préfecture de région – DREAL	Frédéric DENTAND
Conseil Départemental	CD Hérault	Michaël DELAFOSSE
	CD Pyrénées Orientales	Philippe GENIS
	CD Gers	Bernard KSAZ
EPCI ou commune	Montpellier Méditerranée Métropole	Marc APARICIO
	CC Rhône Vistre Vidourle	Laurent BLUM
	SMICA	Jacques BARBEZANGE
	SMMAR	Rémy CLARAC
	Sète Agglopolie Méditerranée	Claude LEON
SDE Haute-Garonne	Emmanuel BARDIERE	
Entente interdépartementale	EID	Nicolas NOUVIAIRE
Chambre consulaire	-	
Association	TIGEO	Alain GLADE
Organisme d'aménagement	SAFER Occitanie	Maud CHEVIGNON
Entreprise privée	MAGELLIUM	Jean-Yves GARINET
Autre	Individuel	Philippe PETIT-HUGON
	Individuel	Laurent PIGACHE
	CRIGE PACA	Christine ARCHIAS

Note : 18 membres ont été désignés sur les 22 places prévues par les statuts (les 4 places à pourvoir correspondent aux collèges suivants : Départements, EPCI ou commune, chambres consulaires).

En 2019, **l'équipe salariée** était constituée de :

- CDI : Myriam Cros (*depuis le 15/04*), Alexandre Duchene, Anne Fromage-Mariette, Olivier Lagaillarde (*parti le 31/05*), Gabriel Poujol (*depuis le 6/08*)
- CDD : Marylène Bosquier (*CDD du 14/03 au 14/04*), Chady Jabbour (*fin du CDD le 14/11*), Fabien Moguen (*fin du CDD le 31/07*), Ruth Muakana-Mulumba (*passée en CDI le 1/11*), Sébastien Silvestre (*CDD du 17/12 au 16/04, puis à partir du 16/09*), Michael Viadere.

Fin décembre 2019, l'équipe salariée se composait ainsi :

Anne FROMAGE-MARIETTE,

Directrice



Alexandre DUCHÈNE

Administrateur IDG / RSSI



Myriam CROS,

Chef de projet



Gabriel POUJOL,

Chef de projet



Ruth MUAKANA MULUMBA,

Chef de projet



Michaël VIADERE,

Chargé de mission



Sébastien SILVESTRE,

Chef de projet



Depuis début juin 2019, OPenIG se fait aider quelques heures par mois par une assistante administrative, Linda MESSAOUDI.

## Chiffres clés 2019

1 Conseil d'administration de 18 membres

1 Bureau (*n'existant pas formellement dans les statuts*) composé de 4 administrateurs :

- Président : Bertrand MONTHUBERT
- Vice-Président : Philippe PETIT-HUGON
- Trésorière : Maud CHEVIGNON
- Secrétaire : Nicolas NOUVIAIRE

Nombre de salariés au 31/12/2019 : 5 CDI, 2 CDD

Nombre d'adhérents au 31/12/2019 : 172

### Statistiques relatives à la plate-forme pour l'année 2019

Nombre d'organismes inscrits sur la plateforme : 602

Nombre d'utilisateurs de la plateforme : 1429

Nombre d'ayants droits : 2872

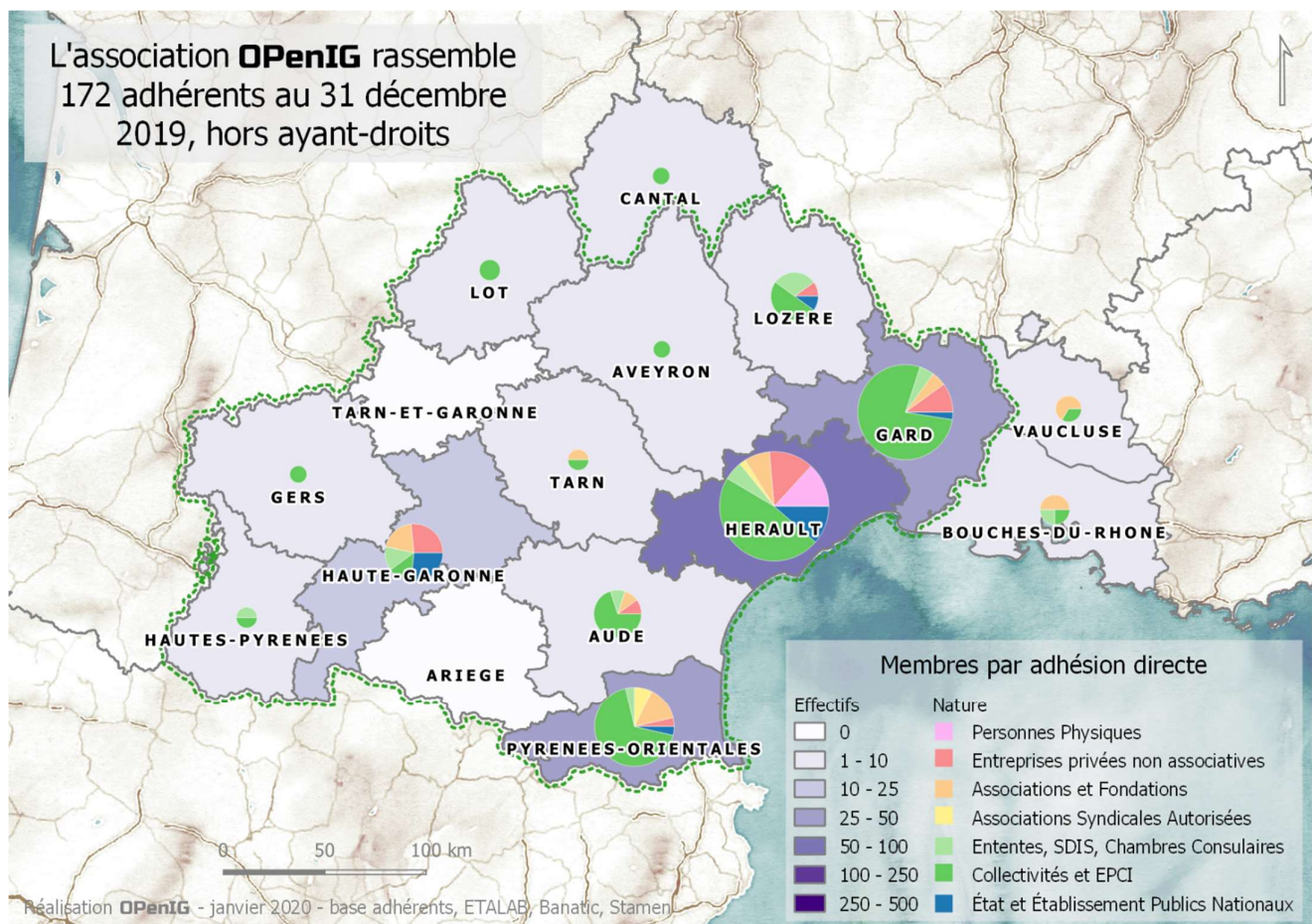
Nombre de téléchargements : 390

Volume de téléchargements : environ 4 To

Nombre de flux en ligne : 19

Hits consommés en flux : 292 642

## Adhérents au 31 décembre 2019



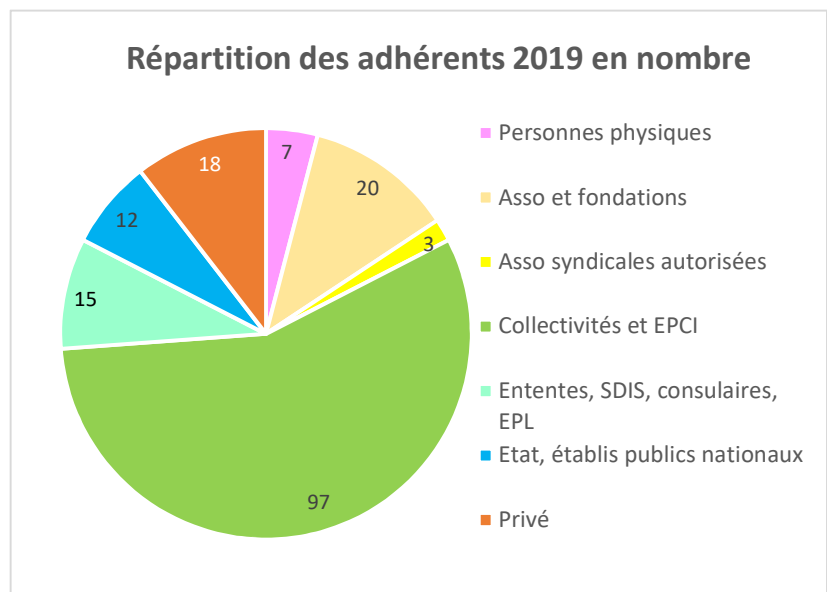
## Liste des 18 nouveaux membres en 2019 :

Nom	Département
COMITE DEPARTEMENTAL DU TOURISME DE HAUTE-GARONNE	31
COMMUNAUTE DE COMMUNES DES HAUTES TERRES DE L'AUBRAC	48
COMMUNAUTE DE COMMUNES DES PYRENEES HAUT-GARONNAISES	31
COMMUNAUTE DE COMMUNES PYRENEES CERDAGNE	66
COMMUNAUTE DE COMMUNES PYRENEES VALLEES DES GAVES	65
COMMUNE DE LA GRAND COMBE	30
CONSEIL DEPARTEMENTAL DU GERS	32
OFFICE NATIONAL DES FORETS MIDI MEDITERRANEE	31
SM DU BASSIN DU LEZ	34
SYNDICAT MIXTE LOT NUMERIQUE	46
SDIS GARD	30
SYNDICAT DEPARTEMENTAL D'ENERGIE DE HAUTE-GARONNE	31
SYNDICAT DEPARTEMENTAL D'ENERGIE ET D'EQUIPEMENT DE LOZERE	48
UNION DES ASA DES CANAUX D'ILLE ET CORBERE	66
PAYS TOURISTIQUE CORBIERES MINERVOIS	11
AGENCE REGIONALE DE BIODIVERSITE	34
CENTRE D'INFORMATION POUR LA PREVENTION DES RISQUES MAJEURS	13
VALOREM, AGENCE DE CARCASSONNE	11

Ces 172 adhérents directs (à comparer à 160 fin 2018 et 153 fin 2017) sont à mettre en relation avec les 1819 structures qui, au travers d'un adhérent ou d'un autre, bénéficient des services apportés par l'association (*exemple : lorsqu'une intercommunalité adhère, toutes les communes qui ont en font partie ont accès aux services d'OPenIG*).

Au 31 décembre 2019, 56% de nos adhérents étaient des collectivités ou des EPCI, 12% des associations et 10 % des entreprises du secteur privé ; 87% de nos adhérents étaient en Occitanie Est (à comparer à 91% en 2018).

Ce dernier chiffre et la carte précédente continuent de mettre en évidence le fait que le travail doit s'intensifier pour continuer à convaincre les acteurs d'Occitanie Ouest d'adhérer à la plate-forme régionale. L'adoption du projet associatif début 2019 y contribue, avec la clarification de l'offre de services apportés par l'association.



Des modes de collaboration spécifiques avec les structures infrarégionales œuvrant dans le champ de l'information géographique (ex : SMICA, TIGEO, SIIG) ont été définies dans le cadre de la réforme des cotisations adoptée en Assemblée Générale en juin 2018. Cela permet à ces structures de faire bénéficier l'ensemble de leurs adhérents des services apportés par OPenIG.

## Communication

310 abonnés au compte Twitter @IDG\_OpenIG fin décembre 2019

4 Newsletters

Plaquette de communication éditée fin novembre 2019

## En 2019, nous vous avons représenté dans les instances ou manifestations suivantes

- Réseau des CRIGEs de l'AFIGEO (15 janvier, 12 mars, 19 septembre, 21 novembre)
- Assemblée Générale de l'AFIGEO (11 juin)
- Commission Animation territoriale du CNIG (27 mars, 25 septembre)
- Géoséminaire du master SILAT (15 mars : « Les géoservices de demain : quelles perspectives socio-économiques pour le territoire ? »)
- State of the Map – conférence OpenStreetMap France (14 juin)
- GeoDataDays (1<sup>er</sup> au 3 juillet à Arras)
- Atelier « GéoPlateforme » de l'IGN (4 juillet)
- Rencontres des animations régionales Théïa (5 et 6 septembre)
- Atelier « gouvernance ouverte » de l'IGN (17 septembre)
- AppSpace (5 et 6 novembre)
- Rencontres nationales Geotrek (7 et 8 novembre)
- Rencontres des Utilisateurs Francophones de QGIS (12 et 13 décembre)

L'équipe a participé en 2019 à 145 réunions dont :

- 22 groupes de travail, formations ou ateliers organisés par l'équipe de l'association
- 73 animations ou réunions régionales
- 31 réunions nationales
- 19 réunions internes (techniques ou administratives).

## Budgets annuels

En €	2016	2017	2018	2019
Budget de fonctionnement (charges)	400 926	412 292	624 444	<b>624 368</b>
Budget de fonctionnement (ressources)	359 817	413 238	626 394	<b>631 817</b>
Résultat de l'exercice	-41 109	946	1 949	<b>7 449</b>

Une note de la Trésorière sur le budget 2019 figure parmi les documents annexes à ce rapport.

## Journée Professionnelle 2019

2 avril 2019, à l'Hôtel du Département de l'Aude, à **Carcassonne**

Sujet : « Risques, crises : l'information géographique en action »

Chiffres clés : 109 participants, 16 intervenants, 5 sponsors

Retours d'expérience des inondations dans l'Aude



Jeu-défi : reconnaître une crise via carte ou photo...

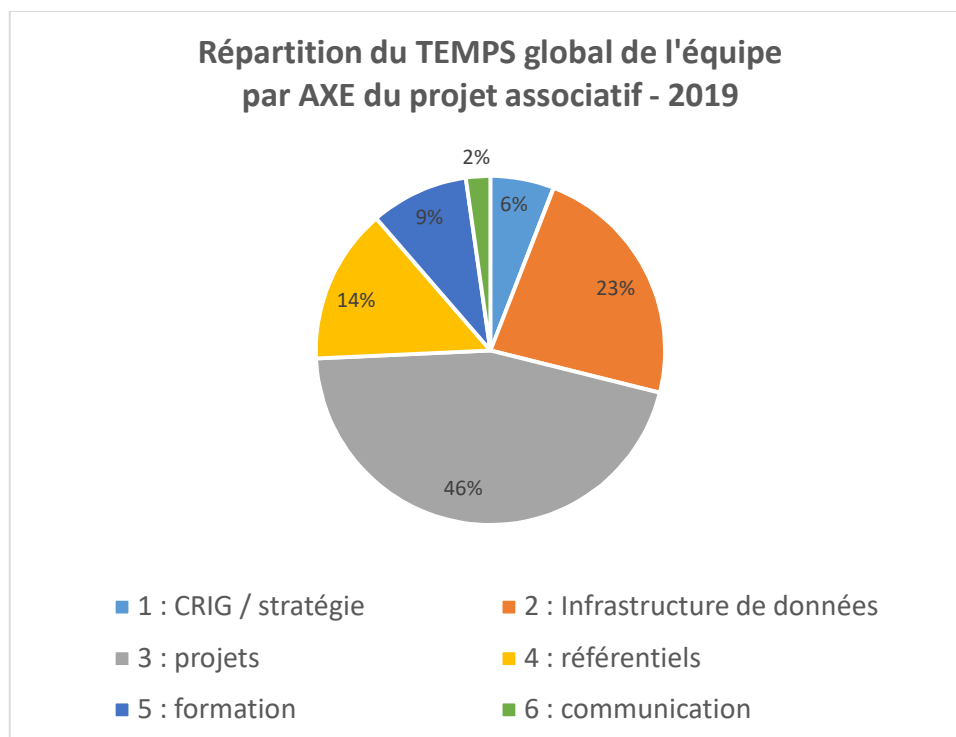


# Zoom sur les thématiques

Une comptabilité analytique détaillée ayant été mise en place en début d'année 2018, il est possible d'affecter le temps passé par chaque membre de l'équipe à une activité, ensuite reliée à l'un des **6 axes du projet associatif**.

En 2019 :

- **un quart du temps a été consacré à l'IDG** (gestion au quotidien + travail sur sa refonte),
- 14% du temps a été dévolu à la production de référentiels et aux réflexions qui y sont liées (PCRS, OCS, BD Sols, ERP...)
- **presque la moitié** du temps a concerné des **projets** (DataClic, Geotrek...)

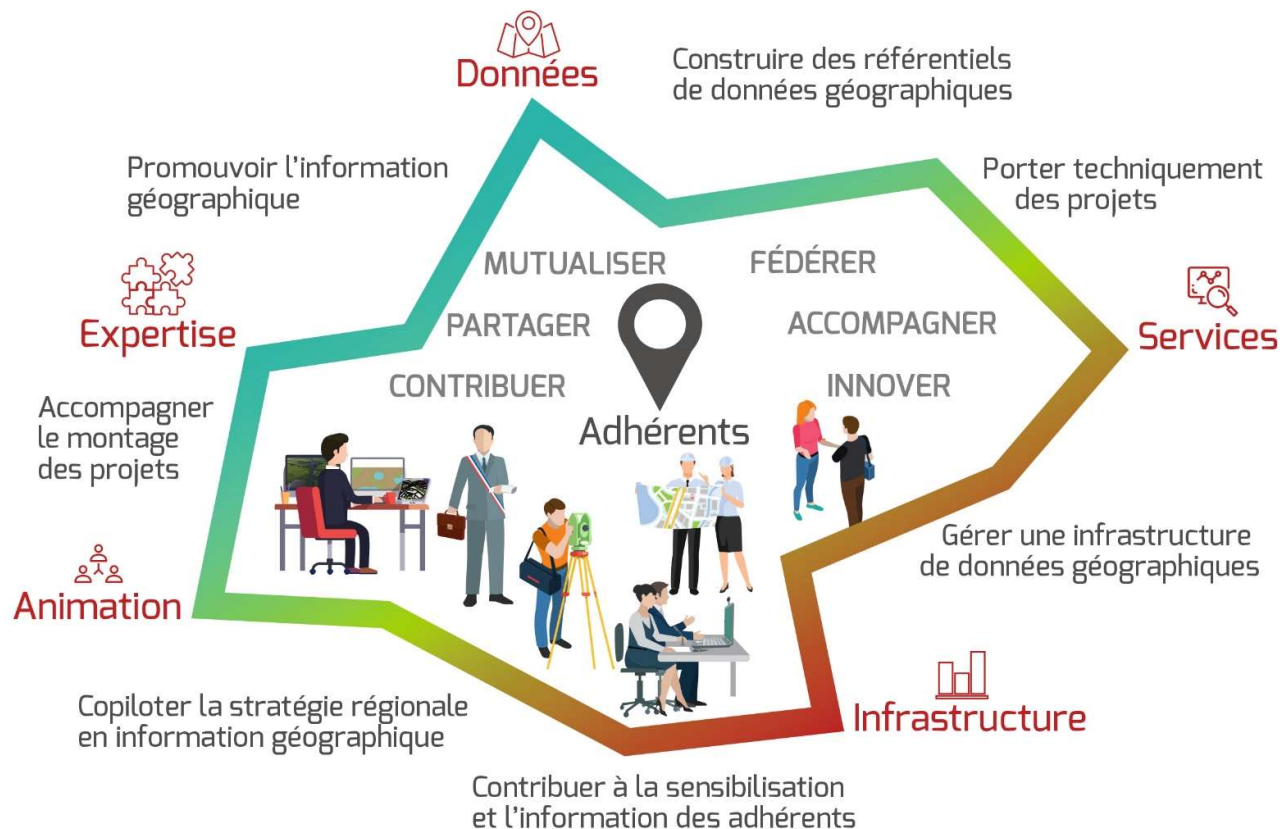


## Axe 1 : Copiloter la stratégie régionale pour l'information géographique

### Projet associatif d'OPenIG

- **AG de juin 2018** : validation du principe d'élaboration d'un projet associatif
- **Automne 2018 – Hiver 2018-2019** : travail en groupes de travail et en forum ouvert (réunissant adhérents et non adhérents), accompagné par Dijinov, validation en Conseil d'Administration
- **AG du 21 mars 2019** : adoption du projet associatif, résumé dans des valeurs et dans le schéma de la page suivante

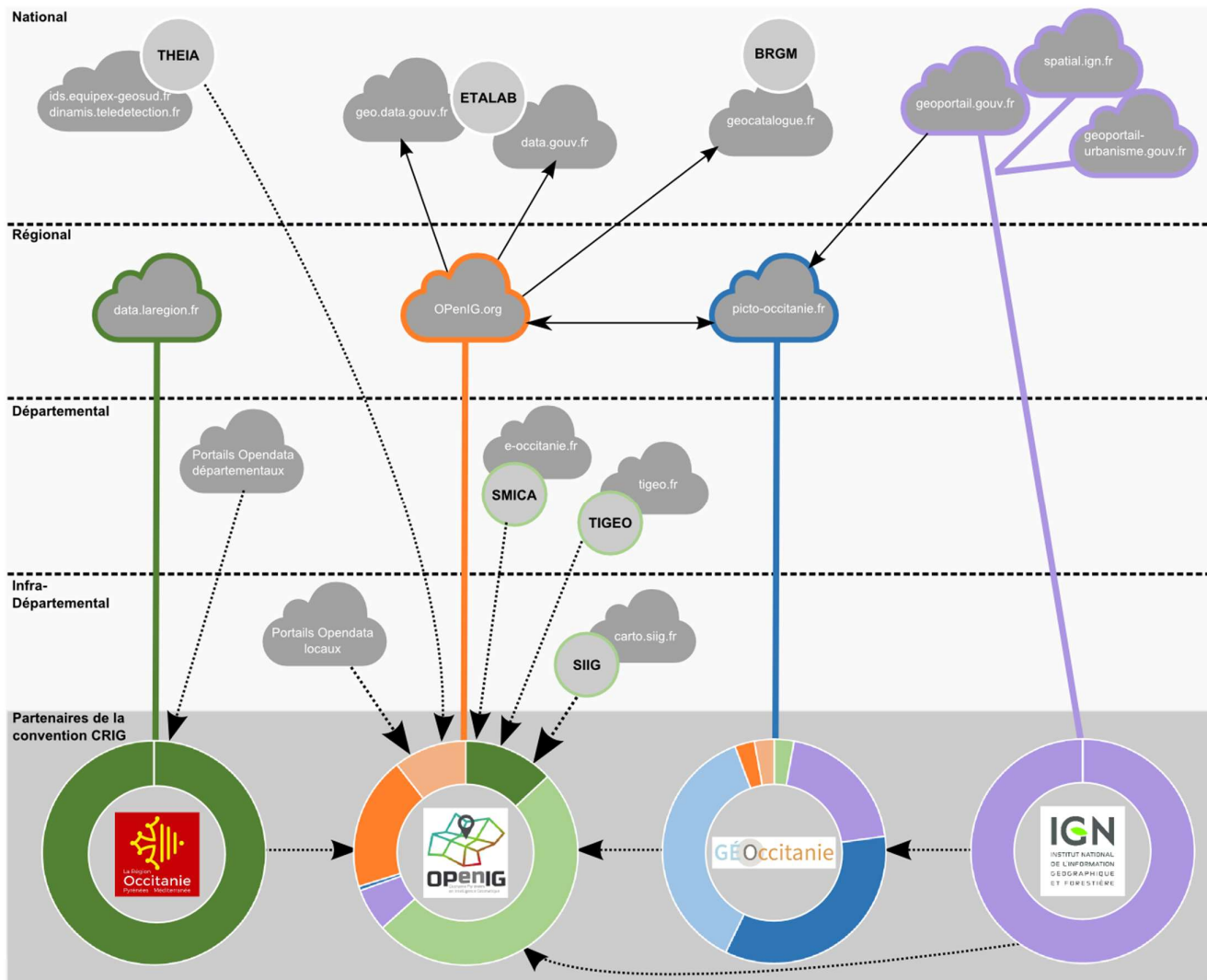




### Conseil Régional de l'Information Géographique en Occitanie (CRIG Occitanie)

- **Fin 2018** : clarification nécessaire des relations entre OPenIG, les services de l'État (réunis dans le réseau Géo-Occitanie), la Région et l'IGN
- **1<sup>er</sup> semestre 2019** : réunions de ces 4 partenaires pour élaborer :
  - convention de partenariat pluriannuelle
  - feuille de route annuelle
- **21 mars** : validation de principe en AG d'OPenIG
- **11 juin** : signature de la convention de préfiguration du CRIG Occitanie
- **Novembre** : validation d'une « représentation des acteurs » de l'information géographique en Occitanie pour l'année 2019 (voir en page suivante)





#### Acteurs de l'Information Géographique

- Collectivités territoriales
- Etablissements publics locaux (EPCI / SDIS / Syndicats...)
- Etat - services déconcentrés régionaux
- Etat - services déconcentrés départementaux
- Etablissements publics nationaux
- Structures privées (Associations / GIE / Organismes consulaires...)
- Structures privées (Sociétés / Coopératives)

- Organisme porteur d'infrastructure de données
- Infrastructure de données
- Adhésion / partenariat
- Flux de données

V5 - 08/11/2019

## Axe 2 : Gérer une Infrastructure de données Géographiques et ouvertes

### Refonte IDG

Au cours de l'année 2019, le GT Refonte de l'IDG (15 membres) a été très actif afin de préparer et démarrer le « chantier » de la refonte de l'IDG.

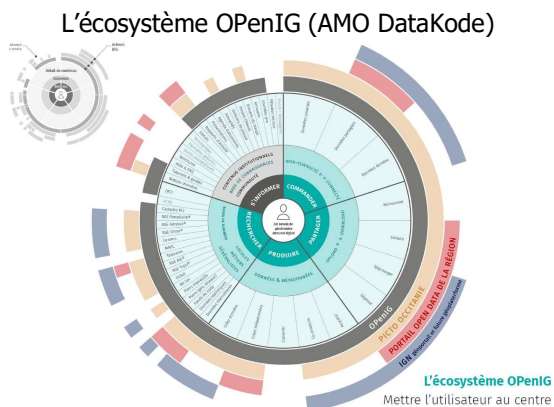
#### ➤ 1er trimestre 2019 :

- **Diagnostic** de l'IDG et du site actuels, étude des besoins par le biais d'un questionnaire (envoyé à 698 destinataires : adhérents et participants du forum ouvert sur le projet associatif d'OPenIG)
- Élaboration cahier des charges AMO (Assistance à maîtrise d'ouvrage)

➤ 2ème trimestre :

**AMO** confiée à DataKode avec 2 livrables présentés lors de l'Assemblée Générale d'OPenIG :

- synthèse des enjeux
- scenario.



1<sup>er</sup> atelier utilisateurs (29/11/2019 – Lézignan-Corbières)



➤ 3ème trimestre :

Élaboration du **cahier des charges pour la refonte** de l'IDG et du portail institutionnel de la plateforme collaborative OPenIG, consultation des entreprises.

➤ 4ème trimestre :

- Étude des offres (4), présélection de 3 entreprises et entretiens.
- **Sélection** de NeoGeo Technologies, société toulousaine spécialisée dans les solutions OpenSource géospatiales et notamment dans la conception d'architectures géospatiales (Spatial Data Infrastructure).
- Réunion de lancement de la prestation prévue pour 8 mois (18 novembre 2019).
- **Premier atelier utilisateurs** : conception site institutionnel, 19 participants (29 novembre 2019).

## RGPD

- 2019 : **remaniement total du Système d'Information** (SI) d'OPenIG, avec un axe fort lié à la mobilité des agents (déplacements et télétravail). Cette transition aura lieu sur le long terme, afin de minimiser les coûts d'une telle transition.
- Élaboration d'une **charte du SI** qui définit les limites d'usage et d'exploitation des données en conformité avec le RGPD.
- Transition vers un serveur de fichiers collaboratif interne à OPenIG, en conformité avec le RGPD
- Rédaction d'un **plan de sauvegarde** dédié au SI d'OPenIG
- Recentrage sur 2 systèmes d'exploitation, pour faciliter le déploiement d'outils communs
- OPenIG veille, dans ses choix de prestataires, à retenir les solutions les plus respectueuses du RGPD et de la vie privée en général.

## Axe 3 : Accompagner des projets

### Laboratoire sur l'Occupation du sol (LabOcs)

- Organisation de **l'atelier de restitution des résultats des POCs** mis en œuvre au sein du LabOCS (45 participants) : à savoir
  - Étude sur la **production des millésimes intermédiaires** de l'OCS GE en dehors des années des prises de vue de l'IGN (également présentée le 3 mars au GéoSéminaire)
  - Étude sur la **continuité de l'exploitation statique** sur les OCSOLs de nature diverse
- Livraison du résultat du POC sur la production des millésimes intermédiaires de l'OCS (GeoFit) proposant une méthodologie chiffrée de cette production en 7 grandes étapes combinant l'analyses d'images satellites et le deep learning
- Livraison du résultat du POC sur la continuité statistique sur les OCSOLs de nature diverse (SIRS) : développement du plug-in ACSIO sous QGIS avec 3 modules pour déterminer les indicateurs de la typologie d'occupation de sol en zone Naturelle - Agricole ou Urbaine.

The screenshot shows the 'OCS Dimension Compare' web application. It features several sections for data selection and processing:

- Sélection de la base de données de travail:** A dropdown menu set to 'postgis' with a 'Connecter' button below it.
- Sélection de la maille:** Two dropdown menus for 'Schéma maille' and 'Nom maille'.
- Sélection des couches:** A series of dropdown menus for selecting correspondence and reference layers, including 'Schéma couche OCS GE (2D)', 'Couche OCSGE (2D)', 'Schéma couche référence (1D)', 'Couche référence (1D)', and 'Champ couche référence (1D)'. There are also options for 'Schéma de table de nomenclature simplifiée' and 'Table nomenclature simplifiée'.
- Renseignement des chemins de destination:** Fields for 'Système tableau évolutifs', 'Nom tableau évolutions', 'Schéma tableau comparatif d'évolution', and 'Nom tableau comparatif d'évolution'.
- Actions:** Buttons for 'Lancer le calcul', 'Année de référence', 'Année de comparaison', 'Charger le calcul', and 'Exporter en PDF'.

- Création et diffusion du [WIKI](#) OCSOL en Occitanie, destiné à être un espace collaboratif de capitalisation des connaissances autour de l'occupation du sol en Occitanie

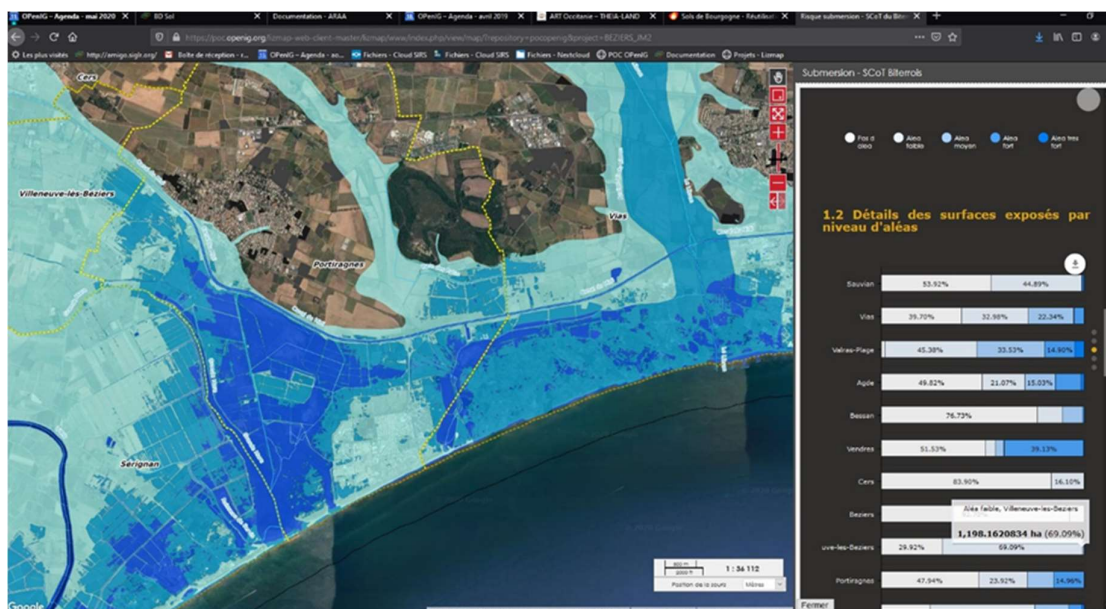
The screenshot shows the OpenIG Wiki page for 'Occupation du sol'. The page includes:

- Navigation:** 'Page' and 'Discussion' tabs, a search bar, and links for 'Lire', 'Voir le texte source', and 'Voir l'historique'.
- Content:** A paragraph explaining that soil occupation is a key issue for territory knowledge, followed by a list of related topics: 'Occitanie', 'OCS GE', 'Corine Land Cover', 'OCS du CES OSO', and 'Occupations du sol locales'. There is also a link for 'Articles d'intérêt'.
- Footer:** A note about the last modification on 23 October 2019 and a 'Politique de confidentialité' link.

- Souhait des acteurs impliqués au sein du LabOCS de poursuivre les réflexions initiées dans le cadre du LabOCS dans 3 sous-groupes thématiques

## Test d'un observatoire statistique sur l'occupation du sol (ObsOcs)


- Livraison d'un prototype de l'application ObsOcs réalisée par Alisé Géomatique en collaboration avec 4 institutions et territoires en Occitanie : Métropole de Montpellier, SCOT Biterrois, DDTM 34 et CCI Occitanie
- Restitution des résultats du POC sur le développement de l'application ObsOcs permettant de **visualiser les indicateurs statistiques et de valoriser les différentes bases de données d'occupation du sol** disponibles sur un territoire donné
- Publication des résultats de 3 de ces thèmes sur le WIKI OCSOL d'OPenIG :
  - Suivi de 4 zones d'activités du Grand Narbonne avec la CCI Occitanie
  - Aléas de submersion et d'inondation avec le SCOT Biterrois
  - Combinaison et valorisation des deux bases de données OCS avec la DDTM 34



## Geotrek : application OPenSource pour la gestion et la valorisation des activités de pleine nature

- 120 utilisateurs en France (Parcs, Communautés de Communes, Pays, Département)
- Mise en production au sein d'OPenIG depuis mars 2017
- 5 serveurs en production début 2020

- Participation aux rencontres nationales Geotrek à Nîmes (novembre 2019)
- Amélioration du modèle économique
- Présentation de Geotrek à de nouveaux organismes
- Intégration d'un groupement de commandes national pour la refonte de Geotrek



### Premier sous-projet : UrbaClic

- **Bénéficiaires** : grand public et agents publics des communes et EPCI
- **Objectif** : visualiser simplement des données ouvertes issues du Géoportail de l'Urbanisme et de les restituer de manière didactique.
- **Résultat** : démonstrateur (« POC ») en opensource disponible, reste à voir faisabilité d'intégration dans différents sites Internet (dont OpenIG)

#### Informations de votre parcelle

Adresse : Auzeville-Tolosane, 31320 Auzeville-Tolosane  
Section : AC  
Parcelle : 106  
Surface : 3 316 m<sup>2</sup>

Zone couverte par le Plan Local d'Urbanisme (PLU) - modification simplifiée [MS4] - approuvé le 12/04/2018

#### ► Règles d'urbanismes

##### ▼ Servitudes

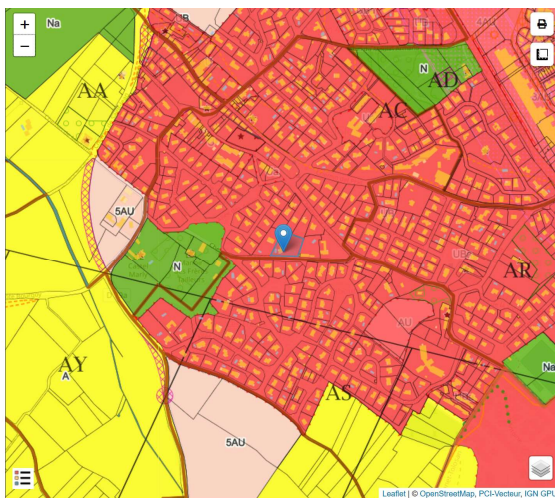
Nom	Source	Type	Fichier
PMI_PPRESchénessonAuzevill...	SUP - Servitude	Enveloppe des zonages réglementaires	<a href="#">Télécharger le document</a>

#### ► Réseaux

Télécharger en PDF

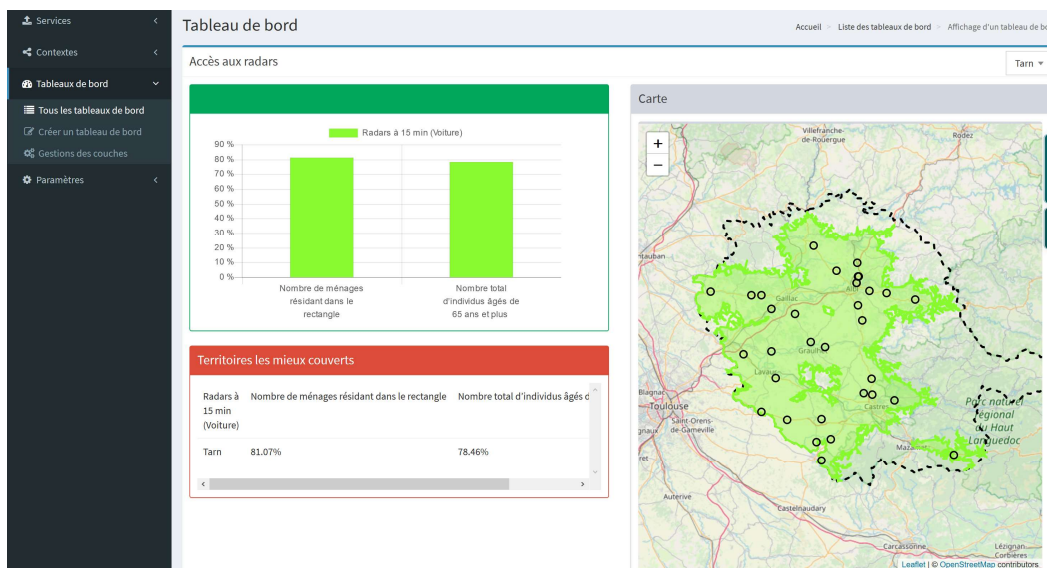
Nouvelle recherche

Guide utilisateur



### Deuxième sous-projet : CartoSdaasap

- **Bénéficiaires** : préfets de département et conseils départementaux
- **Objectifs** : développer une cartographie dynamique des services aux publics (via le registre SIRENE, mais également d'autres bases de données locales ouvertes si elles existent) dans le cadre des Schémas Départementaux d'Amélioration de l'Accessibilité des Services Aux Publics.
- **Résultat** : démonstrateur (« POC ») en opensource disponible, reste à voir faisabilité d'intégration dans différents sites Internet (dont OpenIG)



## Impacts économiques d'une infrastructure de données géographiques et spatiales (IDGS)

Réalisation d'études sur l'économie des infrastructures de données géo-spatiale (modèle économique, évaluation de services et études d'impacts) dans le cadre d'une convention de partenariat avec IRSTEA :

- quels modèles économiques pour les dispositifs mutualisés d'acquisition d'imageries satellitaires (ex ; GeoSud, DINAMIS...) ?
- quelle valeur économique attribuer aux informations issues de ces infrastructures mutualisées ?
- quels impacts économiques pour une infrastructure de données géospatiales ?

## **Axe 4 : Co-produire et diffuser des référentiels**

### Mise à disposition des scans IGN



- Grâce à l'achat mutualisé à l'IGN sur toute la région
- 100 extractions automatiques
- Scans 25 topo, touristique, classique, express ; scan 50 ; État-Major ; Historique ; Scans Départementaux ; Scans 100 ; Scan Régional

### Cadastre : livraison des fichiers MAJIC



Mise à disposition des fichiers fonciers DGFIP  
en Occitanie par OPenIG  
v.6 – 29/05/2019

#### 1. Les ayants droit

L'accès aux fichiers littéraux est limité aux collectivités territoriales, aux administrations et aux organismes chargés d'une mission de service public. La seule exception concerne le fichier des voies et feux (fichier FANTOIR) qui est délivré gratuitement à tout demandeur.

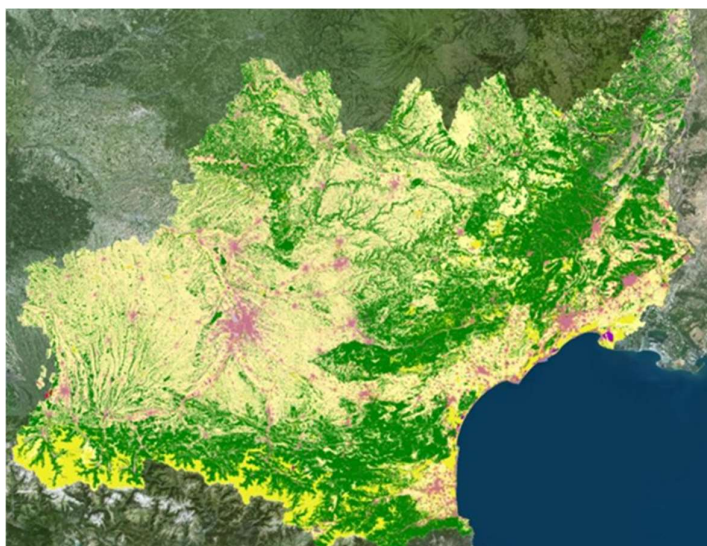
#### Les droits sont ouverts aux :

- Collectivités territoriales, les communes, les Départements, la Région
- Etablissements publics de coopération intercommunale, les syndicats de communes, les communautés de communes, les communautés urbaines, les communautés d'agglomération, les syndicats d'agglomération nouvelle et les métropoles.
- Administrations d'Etat, L'Etat est représenté par les services centraux ou territoriaux de ses administrations. A cette catégorie sont rattachées certaines autorités administratives indépendantes.
- Etablissements publics: La catégorie des établissements publics comprend les organismes et établissements de droit public, financés par des fonds publics, et dont la mission est de servir l'intérêt général. On distingue deux principales catégories d'établissements publics:
  - à caractère administratif;
  - à caractère industriel et commercial.
- Etablissements publics administratifs: Ce sont des personnes morales de droit public gérant une activité de service public ou parapublic sous le contrôle de l'Etat ou d'une collectivité territoriale. Parmi les établissements publics administratifs susceptibles de commander des fichiers cadastraux, il convient de citer:
  - les associations syndicales autorisées (ASA) et les associations syndicales constituées d'office (ASCO).

- Le service proposé consiste en la livraison d'un package comprenant :
  - les fichiers fonciers MAJIC de la DGFIP
  - accompagnés des fichiers PCI vecteur au format EDIGEO.
- La livraison s'effectue sur le territoire de compétence de l'ayant-droit au regard de la DGFIP.

### Occupation du sol (OCS) : accompagner la fin de production de l'OCS GE en Occitanie Est

- Co-organisation du **CORU** (Comité Régional des Utilisateurs de l'OCS GE) en Occitanie Est le 9 avril
- **Remontée des questions et remarques** des utilisateurs à l'IGN pour leur prise en compte dans la production et le « recettage » de l'OCS GE durant toute la production
- **Réception et diffusion** de l'OCS GE sur toute la partie Est de l'Occitanie en septembre (présentation en « CORU 5 » le 25 novembre



- Inscription de la thématique OCS et de son animation régionale dans la **feuille de route du CRIG Occitanie**
- Co-organisation de la **journée d'animation sur l'Occupation du Sol** sous l'égide du CRIG Occitanie avec le CEREMA le 25 Novembre à Carcassonne, pour la poursuite de la dynamique autour de l'OCS enclenchée d'une part par le CEREMA en ex Midi-Pyrénées d'autre part par OPenIG en ex-Languedoc Roussillon (60 participants) ; cela inclut la tenue du CORU 5
- Organisation des **3 groupes de travail** thématiques autour de l'OCS en Occitanie :
  - GT Aménagement et Urbanisme
  - GT Biodiversité et Environnement
  - GT Agriculture et Forêt
- Les prochaines réunions de ces différents GT sont prévues au premier semestre 2020 pour co-construire les indicateurs pertinents sur ces 3 thématiques.

### ERP / Équipements collectifs

Lors de la dernière Journée Professionnelle d'OPenIG (avril 2019) consacrée aux risques, de nombreux participants ont souhaité que soit mise en œuvre une co-production de données sur les ERP (Établissements Recevant du Public) adaptée aux besoins des collectivités et des services de l'État afin de garantir une efficacité sur le terrain, « avant pendant et après la crise ».

- Programme d'actions 2019 du CRIG Occitanie : fléchage d'une action spécifique sur la problématique de l'organisation de la co-production de données sur les ERP.
- Participation au **GT départemental de l'Aude** organisé par les acteurs impliqués dans la gestion des risques (Carcassonne, le 24 juin et le 3 décembre).
- Organisation d'un **GT régional** dans le cadre du CRIG à Narbonne (7 octobre 2019 – 20 participants).
- Émergence du besoin d'élargir la réflexion aux **équipements collectifs**.

GT régional du 07/10/2019 - Narbonne





**Animation territoriale** : appui aux collectivités selon le phasage départemental suivant :

- 1- Information/sensibilisation : enjeux juridiques et financiers, retours d'expérience des collectivités et des partenaires potentiels (IGN, ENEDIS, GRDF, la Région, et le secteur privé)
- 2- Organisation : prise de responsabilités des acteurs selon leurs compétences (voirie, réseaux) et leurs ressources
- 3- Constitution (à venir) : phase de recette (acquisitions/contrôle/diffusion/mise à jour)



Deux départements se sont déjà réunis en 2019 (phase 1) :

- GT PCRS du **Tarn** (17 octobre, 22 participants) en lien avec TIGEO
- GT PCRS de l'**Aveyron** (10 décembre, 37 participants) en lien avec le SMICA

Le GT d'Aveyron a préparé pour février 2020 la phase 2 (répartition des rôles pour organiser la constitution du référentiel).

Seront prochainement constitués les GT de l'Hérault, du Gard et de l'Aude puis devraient suivre le Gers, les Pyrénées Orientales et la Lozère.



Pourquoi constituer le PCRS ?

- Réglementation
- Responsabilité
- Compétences
- Gouvernance
- Enjeux et plus values

Source : MCR



### **Appui organisationnel et technique**

- Appui à la définition de scénarii, de quotes-parts, et à la rédaction des futures conventions
- Solution d'hébergement / diffusion / mise à jour du PCRS (IDG)

**Veille nationale** assurée à plusieurs niveaux :

- Participation au GT PCRS du CNIG
- Participation au GT d'ENEDIS pour le suivi des BDU
- Retour d'expérience horizontal au sein du réseau des CRIGes

**Objectifs généraux :**

- Partage d'expériences (données/usages/outils)
- Évaluation de la qualité des données OSM
- Animation d'ateliers techniques

**Actions 2019 :**

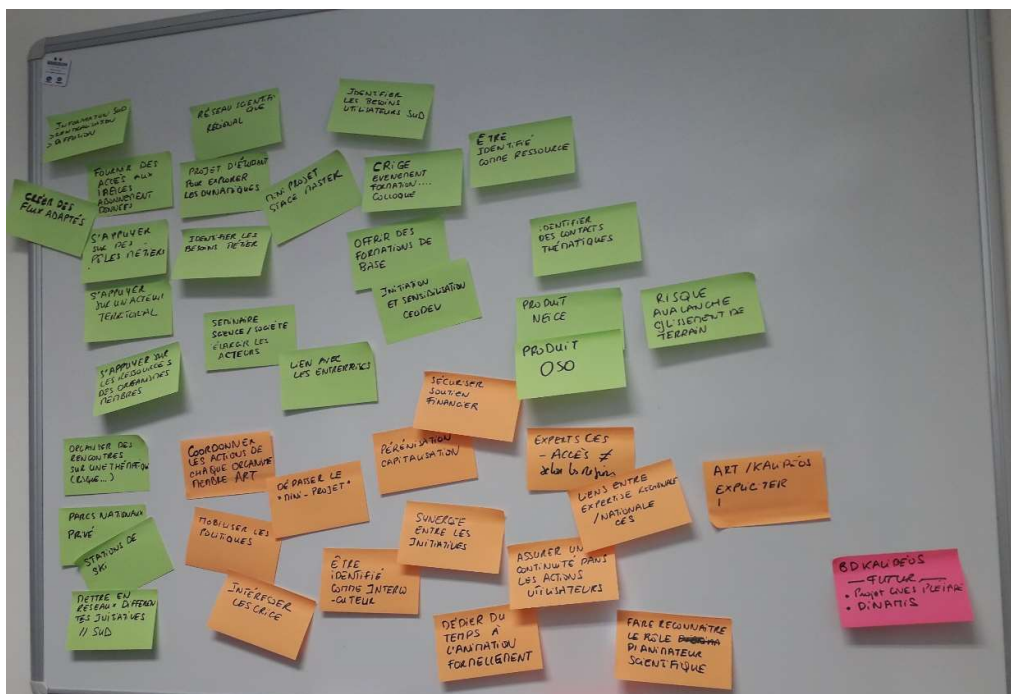
- Participation au StateOfTheMap (Montpellier, 15 juin)
- Réunion de pilotage et de constitution du GT (18 février) avec Jérémie Valentin (3M) et Nicolas Moyroud (IRSTEA).
- Définition d'un périmètre d'action pour 2019 (25 juin) :
  - Partage d'expérience et de ressources
  - Réflexion sur les besoins des adhérents
  - Préparation d'actions de sensibilisation aux données, outils et usages d'OSM



**Axe 5 : Sensibiliser et informer les adhérents**

Animation régionale du pôle de données et de services « surfaces continentales » Theia (ART)

- Participation à la journée technique COTITA le 11 Février à Toulouse sur l'apport de l'Imagerie Satellitaire pour l'aménagement des Territoires sur le thème du suivi des territoires face au changement climatique : co-présentation du pôle [Theia](#) et de l'ART Occitanie (avec le CEREMA)
- Participation à la **journée des ART Théia** du 5 Septembre
- Contributions aux **newsletters** de l'ART Occitanien, l'Histoire de l'ART, la newsletter dédiée à l'utilisation régionale des données satellitaires et des méthodes d'analyse associées en Occitanie : numéro 5 de février, numéro 6 de juin et numéro 7 paru en janvier 2020
- Participations aux **réunions mensuelles de l'ART Occitanie** : 21 janvier, 21 Mars, 19 Avril, 23 Mai, 6 septembre et du 13 décembre



## Membres du Conseil d'Administration d'OPenIG fin décembre 2019 (hors personnes physiques)

